

# Stadt BAD RAPPENAU

## Lärmaktionsplanung nach EU-Umgebungslärmrichtlinie

Erweiterte Lärmkartierung 2015  
Ausschnitt Wollenberg

Gebäudelärmkarte Straßenverkehr  
Beurteilungspegel Tag/Abend/Nacht

### Plan A-14-1-Lden

#### Zeichenerklärung

----- Straßenachse

 Straßenzug

 Lärmschutzwand/-wall


#### Gebäude

 Hauptgebäude








 Nebengebäude

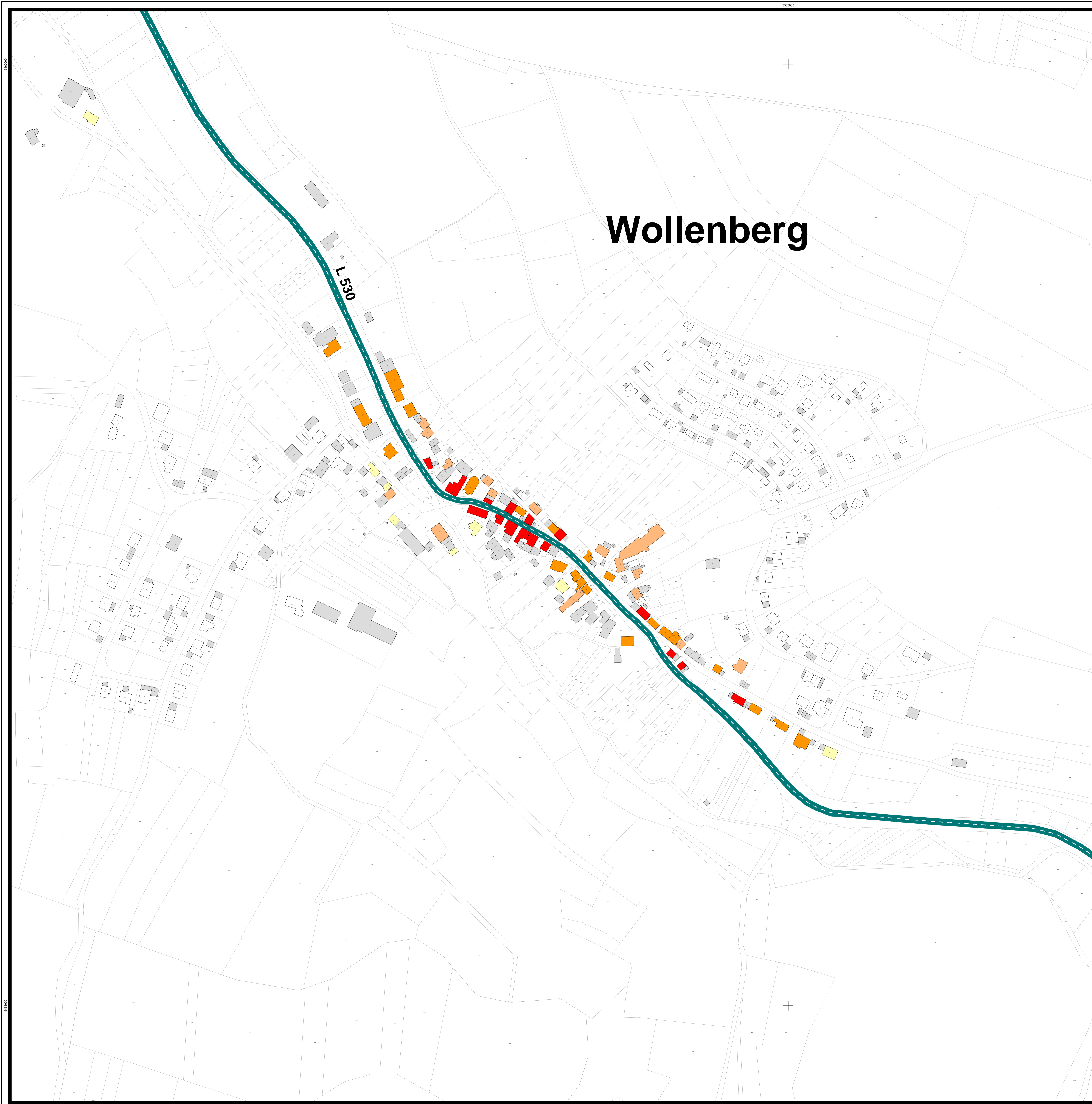
 Kindergarten

 Schule

 Krankenhaus,  
Alten- und Pflegeheim

#### Beurteilungspegel in dB(A)

	> 75
	70 - 75
	65 - 70
	60 - 65
	55 - 60
	50 - 55
	45 - 50
	<= 45



Maßstab



Datei: 30140-Plan-A-14-1-DEN-Wollenberg, SoundPLAN 7.3

**MODUS CONSULT ULM**   
GmbH

Ulm, 29.05.2017

# Stadt BAD RAPPENAU

## Lärmaktionsplanung nach EU-Umgebungsärmrichtlinie

Erweiterte Lärmkartierung 2015  
Ausschnitt Wollenberg

Gebäudelärmkarte Straßenverkehr  
Beurteilungspegel Nacht

### Plan A-14-2-Ln

#### Zeichenerklärung

----- Straßenachse

 Straßenzug

 Lärmschutzwand/-wall


#### Gebäude

 Hauptgebäude








 Nebengebäude

 Kindergarten

 Schule

 Krankenhaus,  
Alten- und Pflegeheim

#### Beurteilungspegel in dB(A)

	> 75
	70 - 75
	65 - 70
	60 - 65
	55 - 60
	50 - 55
	45 - 50
	<= 45

# Wollenberg

L 530

Maßstab



Datei: 30140-Plan-A-14-2-Ln-Wollenberg, SoundPLAN 7.3

# Stadt BAD RAPPENAU








## Lärmaktionsplanung nach EU-Umgebungslärmrichtlinie

Erweiterte Lärmkartierung 2015  
Ausschnitt Wollenberg









Rasterlärmkarte Straßenverkehr  
Beurteilungspegel Tag/Abend/Nacht

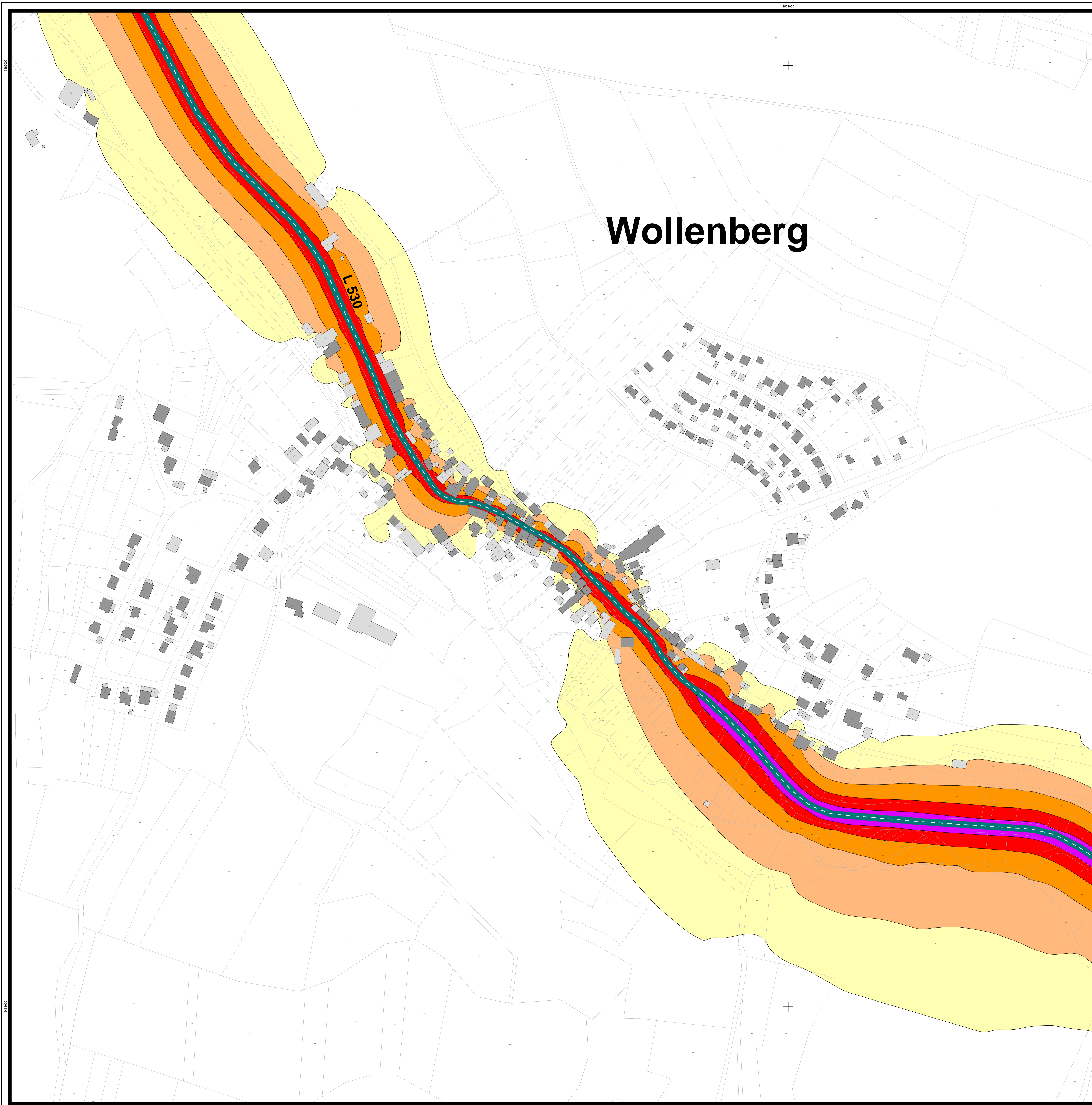
### Plan A-14-3-Lden

#### Zeichenerklärung

- Straßenachse
-  Straßenzug
-  Lärmschutzwand/-wall
- Gebäude**
-  Hauptgebäude
-  Nebengebäude
-  Kindergarten
-  Schule
-  Krankenhaus,  
Alten- und Pflegeheim

#### Beurteilungspegel in dB(A)

-  > 75
-  70 - 75
-  65 - 70
-  60 - 65
-  55 - 60
-  50 - 55
-  45 - 50
-  <= 45



Maßstab



Datei: 30140-Plan-A-14-3-DEN-Wollenberg, SoundPLAN 7.3

# Stadt BAD RAPPENAU








## Lärmaktionsplanung nach EU-Umgebungslärmrichtlinie

Erweiterte Lärmkartierung 2015  
Ausschnitt Wollenberg









Rasterlärmkarte Straßenverkehr  
Beurteilungspegel Nacht

### Plan A-14-4-Ln

#### Zeichenerklärung

- Straßenachse
-  Straßenzug
-  Lärmschutzwand/-wall
- Gebäude**
-  Hauptgebäude
-  Nebengebäude
-  Kindergarten
-  Schule
-  Krankenhaus,  
Alten- und Pflegeheim

#### Beurteilungspegel in dB(A)

-  > 75
-  70 - 75
-  65 - 70
-  60 - 65
-  55 - 60
-  50 - 55
-  45 - 50
-  ≤ 45

Maßstab



Datei: 30140-Plan-A-14-4-Ln-Wollenberg, SoundPLAN 7.3

